


Informe de Actividades Febrero 2021

INFORMACIÓN GENERAL

Nombre: PAOLA DIDÍ SALAZAR PIÑA	Modalidad: MUNICIPAL
Fecha de inicio de prestación de servicio: 01 OCT 2020	Período reportado: 01 FEBRERO 2021 – 28 FEBRERO 2021
Delegación Municipal: ZACATECAS	Jefe directo: M.V.Z ENRIQUE MARTÍN LUGO DÁVILA
Dirección: Calle 13 de mayo #203 Col. Buenavista Zacatecas, Zac.	Celular: 492 108 62 59

RESUMEN DE LAS ACTIVIDADES REALIZADAS

OBRAS		
1	SUPERVIÓN DE OBRA 13 SF Y 14 SE PAVIMENTACIÓN Y CONSTRUCCIÓN DE GUARNICIONES Y BANQUETAS. EN CALLE JUANA GALLO, FRANCISCO E. GARCÍA.	02 FEBRERO
2	REALIZACIÓN DE LEVANTAMIENTO DE OBRA 28 C AMPLIACIÓN DE RED DE AGUA POTABLE EN AV. UNIVERSITARIA (PREPAII)	08 FEBRERO
3	SUPERVIÓN DE OBRA 11 SE Y 12 SF PAVIMENTACIÓN Y CONSTRUCCIÓN DE GUARNICIONES Y BANQUETAS. EN CALLE VIRGEN DEL CARMEN, COL. PEÑAS DE LA VIRGEN.	15 FEBRERO
4	VISITA DE OBRA 13 SF Y 14 SE PAVIMENTACIÓN Y CONSTRUCCIÓN DE GUARNICIONES Y BANQUETAS. EN CALLE JUANA GALLO, FRANCISCO E. GARCÍA.	15 FEBRERO
5	REALIZACIÓN DE LEVANTAMIENTO DE TRAMOS CONSTRUIDOS EN CALLE JUANA GALLO	18 FEBRERO
6	PARTICIPACIÓN EN LA SUPERVISIÓN DE PAVIMENTACIÓN Y CONSTRUCCIÓN DE GUARNICIONES Y BANQUETAS. EN CALLE VIRGEN DEL CARMEN, COL. PEÑAS DE LA VIRGEN.	26 FEBRERO
ACCIONES DE VIVIENDA		
7	SUPERVISIÓN DE CUARTOS ADICIONALES EN LA COMUNIDAD DEL VISITADOR	03 AL 12 FEBRERO
8	SUPERVISIÓN DE CUARTOS ADICIONALES EN LA COMUNIDAD LA AURORA	12 -22 FEBRERO
9	SUPERVISIÓN DE CUARTOS ADICIONALES EN LA COMUNIDAD DE FCO. I MADERO	03 AL 20 FEBRERO
10	SUPERVISIÓN DE ACCIONES DE VIVIENDA EN LA COMUNIDAD EL MAGUEY	18 FEBRERO
11	EVENTO DE ENTREGA POR PARTE DEL ALCALDE DE CUARTOS ADICIONALES EN COM. FCO I. MADERO Y LA AURORA	22 FEBRERO
12	SUPERVISIÓN DE CUARTOS ADICIONALES EN LA COM. BENITO JUÁREZ Y CALERILLA DE TULA.	24 FEBRERO
CALENTADORES		
13	VERIFICACIÓN Y TOMA DE EVIDENCIA FOTOGRÁFICA INSTALACIÓN CONCLUIDA DE CALENTADORES SOLARES	02 AL 05 FEBRERO
14	VERIFICACIÓN Y TOMA DE EVIDENCIA FOTOGRÁFICA INSTALACIÓN CONCLUIDA DE CALENTADORES SOLARES EN COMUNIDADES: EL MAGUEY Y FCO I. MADERO	24 FEBRERO



ARQ. PAOLA DIDÍ SALAZAR PIÑA

Nombre y Firma





MVZ ENRIQUE MARTÍN LUGO DÁVILA

Nombre y Firma del Jefe Directo

OBRAS

1. SUPERVISIÓN DE OBRA 13 SF Y 14 SE PAVIMENTACIÓN Y CONSTRUCCIÓN DE GUARNICIONES Y BANQUETAS. EN CALLE JUANA GALLO, FRANCISCO E. GARCÍA.

Se llevo a cabo una visita a la obra 13 SF Construcción de Pavimentación en Zacatecas Localidad Zacatecas asentamiento Francisco E García (198 M2 en calle Juana Gallo para Beneficio de 4 Viviendas) Y la obra 14 SE Construcción de guarniciones y banquetas en Zacatecas localidad Zacatecas asentamiento Francisco E García (57 m2 de banquetas y 20 ml de guarniciones en calle Juana Gallo para 4 viviendas) con la finalidad de revisar el avance de obra y toma de evidencias fotográficas, para posteriormente elaborar las cédulas de seguimiento de obra, que se anexa en la siguiente página. Al día 02 de febrero el avance físico de obra en pavimentación es de 65% y en guarniciones y banquetas es de 95%.





NOMBRE DEL PROYECTO

CONSTRUCCIÓN DE PAVIMENTACIÓN EN ZACATECAS LOCALIDAD ZACATECAS ASENTAMIENTO FRANCISCO E GARCIA (198 M2 EN CALLE JUANA GALLO PARA BENEFICIO DE 4 VIVIENDAS)

ESTADO (2 dígitos)		32 ZACATECAS		FECHA DE VERIFICACIÓN		D/A		MES		AÑO	
MUNICIPIO (3 dígitos)		56 ZACATECAS		DIRECTA		1		2		2021	
NOMBRE DE LA LOCALIDAD		01 ZACATECAS		COMPLEMENTARIA		X		FISMDF		FONDO	
CLAVE DE LA LOCALIDAD (9 dígitos)		320560001		INICIO EN PROCESO		X		FISE		X	
NO. AGEB (4 dígitos)		330		TERMINADA							
CONTRIBUCIÓN A LA POBREZA (CARENCIA)											
SERVICIOS BÁSICOS DE LA VIVIENDA		X		ZONA DE ATENCIÓN PRIORITARIA (ZAP)		X		SISTEMA MIDS		SISTEMA RFT	
CALIDAD Y ESPACIOS EN LA VIVIENDA				LOCALIDAD 2 GRADOS DE REZAGO SOCIAL MÁS ALTO				FOLIO		FOLIO	
ACCESO A SERVICIOS DE SALUD				ACREDITACIÓN DE POBREZA EXTREMA (APE)				98278			
REZAGO EDUCATIVO											
CARENCIA ALIMENTARIA											
NO APLICA											

TIPO DE OBRA (UBRACO)											
TECHO				DRENAJE				CAMINO / CARRETERA		HOSPITAL CENTRO DE SALUD, UNIDAD MÉDICA, DISPENSARIO	
MURO				RED AGUA POTABLE				COMEDOR COMUNITARIO		SALUD	
PISO				CÁRCAMO				ALUMBRADO PÚBLICO			
SANITARIO				PLANTA TRATAMIENTO				CALLE			
CUARTO				POZO				GUARNICIÓN Y BANQUETA		AULA, COMEDOR, SANITARIO	
CISTERNA				ALCANTARILLADO				PAVIMENTACIÓN		EDUCACIÓN	
ELECTRIFICACIÓN				LÍNEA CONDUCCIÓN				SEÑALÉTICA		OTROS	
				AGUA Y SANEAMIENTO		X		URBANIZACIÓN			
COSTO DEL PROYECTO											
APORTACIÓN FISMDF		95,828.84		FUENTE FEDERAL				FUENTE MUNICIPAL		OTROS	
				OTRA FUENTE FEDERAL		47,842.58				COSTO TOTAL	
										143,671.42	

FOTOGRAFÍAS DE LA OBRA



NOMBRE DEL PROYECTO

CONSTRUCCIÓN DE GUARNICIONES Y BANQUETAS EN ZACATECAS LOCALIDAD ZACATECAS ASENTAMIENTO FRANCISCO E GARCIA (57 M2 DE BANQUETAS Y 20 ML DE GUARNICIONES EN CALLE JUANA GALLO PARA 4 VIVIENDAS)

ESTADO (2 dígitos)	32 ZACATECAS	FECHA DE VERIFICACIÓN	DÍA	MES	AÑO
MUNICIPIO (3 dígitos)	56 ZACATECAS	DIRECTA	1	2	2021
NOMBRE DE LA LOCALIDAD	01 ZACATECAS	COMPLEMENTARIA	FONDO		
CLAVE DE LA LOCALIDAD (9 dígitos)	320560001		FISMDF X		
NO. AGEB (13 dígitos)	330		FISE X		


CONTRIBUCIÓN A LA POBREZA (CARENCIA)		TIPO DE OBRA		SISTEMA MIDS	SISTEMA RFT
SERVICIOS BÁSICOS DE LA VIVIENDA	X	FECHA		FOLIO	FOLIO
CALIDAD Y ESPACIOS EN LA VIVIENDA				98355	
ACCESO A SERVICIOS DE SALUD					
REZAGO EDUCATIVO					
CARENCIA ALIMENTARIA					
NO APLICA					

ZONA (FOCALIZACIÓN)	ZONA DE ATENCIÓN PRIORITARIA (ZAP)	NO. DE ACCIONES	
	LOCALIDAD 2 GRADOS DE REZAGO SOCIAL MÁS ALTO	UNIDAD	CANTIDAD
	ACREDITACIÓN DE POBREZA EXTREMA (APE)	M2	57

TIPO DE OBRA (RUBRO)		URBANIZACIÓN	
TECHO	DRENAJE	CAMINO / CARRETERA	HOSPITAL, CENTRO DE SALUD, UNIDAD MÉDICA, DISPENSARIO
MURO	RED AGUA POTABLE	COMEDOR COMUNITARIO	
PISO	CÁRCAMO	ALUMBRADO PÚBLICO	AULA, COMEDOR, SANITARIO
SANITARIO	PLANTA TRATAMIENTO	CALLE	
CUARTO	POZO	GUARNICIÓN Y BANQUETA	
CISTERNA	ALCANTARILLADO	PAVIMENTACIÓN	
ELECTRIFICACIÓN	LÍNEA CONDUCCIÓN	SEÑALÉTICA	OTROS

COSTO DEL PROYECTO		COSTO TOTAL	
APORTACIÓN FISMDF	48,714.36	OTROS	73,035.02
OTRA FUENTE FEDERAL		FUENTE MUNICIPAL	
FUENTE ESTATAL	24,320.66		

FOTOGRAFÍAS DE LA OBRA



2. REALIZACIÓN DE LEVANTAMIENTO DE OBRA 28C AMPLIACIÓN DE RED DE AGUA POTABLE EN AV. UNIVERSITARIA (PREPAII)



Este día se realizó un levantamiento de medidas lineales con el propósito de corroborar algunas metas proyectadas y los volúmenes reales ejecutados en obra y poder sacar un porcentaje de avance de obra.

Se midió con odómetro la longitud de todo el tramo que comprende la colocación de la nueva línea de agua potable, desde la calle membrillo de la Colonia Hidráulica, pasando por la Av. Ciudad universitaria, dando vuelta hacia un costado de la Prepa UAZ plantel II, pasando frente al fraccionamiento Villa Antigua, dando vuelta a la derecha, tomando un tramo de la Av. Solidaridad rumbo a la Col. San Francisco de Herrera.

Aproximadamente se midió 1137 m lineales en su totalidad. En los cuales se realizó excavación de zanja de 60cm, con profundidad de aproximadamente 1.20m, colocación de cama de arena de 10cm, colocación de tubo PVC de 10", acostillado con arena hasta 40cm del lomo y de ahí se colocó relleno de tepetate. Seguido de una base hidráulica para recibir la capa asfáltica.

Al Día sólo falta meter aproximadamente 108m más de tubería con el mismo proceso constructivo; además de que falta que se colocarán piezas a medida en quiebres de 45° y proceder a posterior acostillar tubo, rellenar y asfaltar.



Latitud: 22.767606
Longitud: -102.553207
Elevación: 2427.8 m
Precisión: 19.0 m
Tiempo: 08-02-2021 11:16
Nota: Paola

Powered by NoteCam



Address: Calle del Mestizaje
Agrónomos A. Zacatecas, 98066,
ZAC, México
Latitude: 22.768286
Longitude: -102.563247
Altitude: 2392.96 meters
Date: 08/02/21 11:20 AM
Note: 285C

3. SUPERVISIÓN DE OBRA 11 SE Y 12 SF PAVIMENTACIÓN Y CONSTRUCCIÓN DE GUARNICIONES Y BANQUETAS. EN CALLE VIRGEN DEL CARMEN, COL. PEÑAS DE LA VIRGEN.

Se llevo a cabo una visita a la obra de Pavimentación y construcción de guarniciones y banquetas en Zacatecas localidad Zacatecas asentamiento Peñas de la Virgen en calle Virgen del Carmen para abatir la carencia en 7 viviendas) con la finalidad de revisar el avance de obra y toma de evidencias fotográficas, esta vez no se realizó cédula debido a que no registraban mucho avance, Ya que la empresa constructora esta manejando muy poco personal.

Por lo tanto, al día el avance de obra en cuanto a pavimentación se lleva realizado un 35%. Y construcción de guarniciones y banquetas se pondera en 45%.

Se pueden apreciar algunos detalles en la construcción de la Guarniciones, niveles muy bajos, y continuaciones (tramos muy largos, espacio donde planea el beneficiario utilizar como cochera.

